




منظمة منطقة أروند الحرة

مقدمة عن منطقة أروند الحرة



Introduction of Arvand Free Zone

WWW.ARVANDFREEZONE.COM



للحصول على المحتوى
مسح الكود



ARVAND FREE ZONE ORGANIZATION

المقر الرئيسي: خرمشهر، طريق عباسان- خرمشهر السريع، الميناء المركزي لمنطقة أروند الحرة
P.C: 6313613137 TEL: +98 61 53535191.2 FAX: +98 61 53535200

مكتب طهران: رقم ١٤٣، شارع خالد الإسلامبولي، زاوية شارع ٢٩
P.C: 1516613313 TEL: +98 2188883040 FAX: +98 2188880900

WWW.ARVANDFREEZONE.COM



امسح لعرض محتوى الفيديو





المناطق الحرة

المناطق الحرة هي مناطق جغرافية يتم إنشاؤها غالبًا بالقرب من الحدود والنقاط الجمركية بهدف دعم الصناعة المحلية وتسهيل استيراد وتصدير وعبور البضائع ، ولها قواعد وإجراءات جمركية أكثر أساط من البر الرئيسي. تقع هذه المناطق خارج نطاق العديد من قوانين البر الرئيسي وبسبب التسهيلات والإعفاءات والإمتيازات المخصصة لها، يمكنها إنشاء منصة مناسبة لمنتجات سلع التصدير والتجار ونشاط صناعة النقل.

ينصب التركيز الرئيسي في تطوير المناطق الحرة على تشجيع تصدير السلع الصناعية والتحويلية ، وجذب رؤوس الأموال والتقنيات الأجنبية، وتعزيز قنوات العبور وتعزيز مكانة الدولة في مجال التجارة الدولية.

حاليًا ، هناك تعامى مناطق حرة نشطة في البلد ، بما في ذلك مدينة مطار الإمام الخميني (ره)، كيش، قشم، جابهار، آراس، ماکو، أنزلي وأروند.



● منظر لنهر أروند

ARVAND
FREE ZONE



لمحة سريعة عن اقتصاد منطقة أروند الحرة

المساحة: ٣٧٤٠٠ هكتار



عدد السكان: 477 ألف



المنتجات الإقليمية (المتوسط السنوي):
١٦٥ ألف مليار ريال



الصادرات (المتوسط السنوي):
١٩٥ مليون دولار



مجموعة متنوعة من المنتجات الصناعية:
المنتجات البترولية والبتركيماوية والسمان
والهياكل المعدنية والهواتف المحمولة والمصاحب
والملابس ومستحضرات التجميل والصلب



عدد الوحدات الصناعية النشطة:
أكثر من ٢٠٠ وحدة صناعية



عدد الموانئ: ٥
٢ موانئ نشطة



عدد المراسي المغطاة:
أكثر من ٢٨ رصيف



عدد الفنادق ومراكز الإقامة:
٢٠ مركزاً



الوافدون السياحيون (المتوسط السنوي):
محلي مليون شخص ،
٥٠٠ ألف أجنبي



المطار وعدد الرحلات الداخلية والدولية:
مطار آية الله جاسي عيادان الدولي مع
مدرجين وأكثر من ٥٠٠٠ هبوط و
إقلاع سنوياً



المسكة الحديدية وعدد الركاب سنوياً:
سكة حديد خرْمشهر مستوحب أكثر من ٧٠٠
الف راكب سنوياً



المسافة من المنطقة إلى الأهواز: ١٠٠ كم
المسافة من المنطقة إلى ميناء الإمام الخميني: ١٠٠ كم
المسافة من المنطقة إلى طهران: ٩٥٠ كم
المسافة من المنطقة إلى البصرة: ٢٥ كم



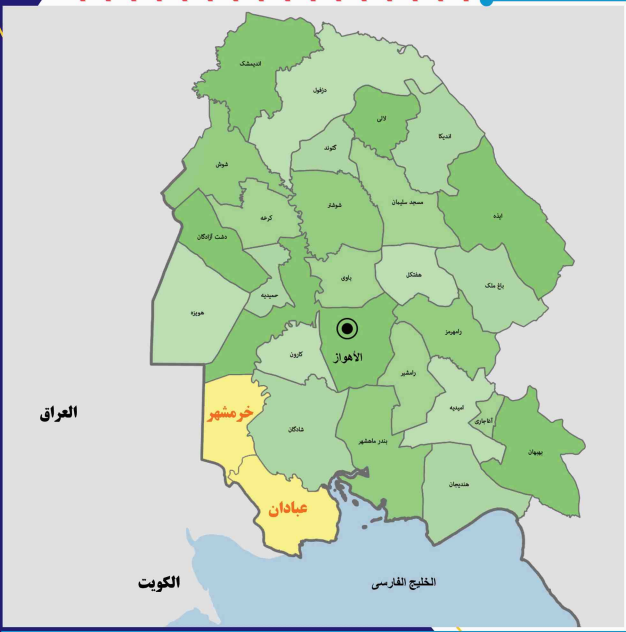
ARVAND FREE ZONE

جغرافيا منطقة أروند الحرة


ضاعف إنشاء منطقة أروند الحرة في مدن عبادان وخرمشهر ومينوشهر من أهمية محافظة خوزستان ومكانتها الموثرة تقع خوزستان في جنوب غرب إيران وعلى شاطئ الخليج الفارسي ، وتبلغ مساحتها ٢٤٠,٥٧ كيلومترا مربعا وتتركز في الأهواز. تتمتع خوزستان بموقع إستراتيجي للغاية في البلاد التي يبلغ عدد سكانها أكثر من ٥ ملايين نسمة. وبهذه الطريقة ، بعد محافظة طهران ، بنسبة ١٤,٨ ٪ ، لديها أعلى إنتاج إجمالي بين محافظات إيران. خوزستان هي أكثر المحافظات المالية في إيران مع وجود أنهارها العديدة (٥ أنهار).

هذه المحافظة بها مصفاة عبادان وعبادان للبتروكيماويات و بندر إسام للبتروكيماويات وماهشهر للبتروكيماويات ومصانع صهر الحديد والصلب وغيرها من الصناعات ذات الصلة ، من ناحية أخرى ، وجود الموانئ والمطارات وخطوط المسك الحديدية والعديد من الطرق ، ووجود أنهار مليئة بالمياه كما تُعرف بأنها من أهم محافظات البلد من حيث الصناعة والتجارة والزراعة.

تقع عبادان وخرمشهر وجزيرة مينو في جنوب محافظة خوزستان وفي دلتا نهر أروند. عبادان هي أكثر المدن المالية في محافظة خوزستان في حوزة أنهار بهمنشير وكارون و أروند ، عند مصب الخليج الفارسي، وفي جوار الكويت والعراق ، كان لوجود مصفاة لتكرير النفط ومصنع للبتروكيماويات وموانئ و وصولها إلى المياه المفتوحة مكانة مهمة في اقتصاد البلاد. كانت خرمشهر أول و أكبر ميناء في الشرق الأوسط قبل الحرب المفروضة وهي الآن واحدة من أكبر موانئ الحاويات في البلاد. وقد تسبب الموقع الإستراتيجي والتجاري لهذا الميناء في تطوير هذه المدينة منذ زمن بعيد ، حتى سميت بعروس مدن الشرق الأوسط مينو شهر هي مدينة خضراء صغيرة تقع في قلب جزيرة مينو وتعتبر أكبر مستوطنة فيها. تعتبر هذه المدينة ، بأشجار النخيل الجميلة الممتدة إلى السماء ، إستجماما طبيعيا لأهالي عبادان وخرمشهر. الزراعة و تربية المواشي و صيد الأسماك لها مكانة خاصة في هذه الجزيرة.



**ARVAND
FREE ZONE**



مميزات الاستثمار في منطقة أروند الحرة

المميزات القانونية

- إمكانية الامتلاك على ١٠٠٪ من أسهم الشركات الأجنبية
- ضمان الاستثمارات الأجنبية وفقاً لقانون تشجيع ودعم الاستثمار الأجنبي في إيران
- إمكانية الاستثمار غير المحدود للمواطنين الإيرانيين والأجانب بأي مبلغ مع إمكانية تحويل ١٠٠٪ من رأس المال والربح من أنشطة الأشخاص الأجانب المسجلين في الخارج
- إعفاء ضريبي بنسبة ١٠٠٪ على الدخل والامتلاك لمدة ٢٠ سنة وقابلة للتجديد
- التصدير الحر للمنتجات المصنعة في المنطقة على أساس النوائح العامة للتصدير والاستيراد
- الإعفاء الجمركي للمنتجات التي تنتجها الوحدات الصناعية في المنطقة للتصدير إلى البر الرئيسي بقيمة مضافة في استخدام المواد المحلية المعتمدة من قبل هيئة القيمة المضافة
- إمكانية تصدير المنتجات المنتجة من خامات أجنبية بكمية النسبة المسموح بها والتي تحددها هيئة القيمة المضافة
- سهولة إصدار الترخيصات للأجانب العاملين في المنطقة
- الالتزام بقوانين العمل الخاصة بالمناطق الحرة التجارية والصناعية

الخصومات التجارية

- خصومات على تكاليف التخزين للبضائع المسافة والحاويات
- خصم على تكلفة مستودعات التصدير والعبور من المنطقة الحرة
- تخفيضات على الرسوم الجمركية للمناطق المحرومة في موانئ المنطقة (٢٥٪ بجمارك خرمشهر و ٢٠٪ بجمارك عبادان)
- خصومات على الرسوم الجمركية للسلع المستوردة عبر موانئ المنطقة (تصل إلى ٢٪ من حصة المنطقة من الربح التجاري)
- إمكانية الحصول على ضمان بنكي لرسوم الاستيراد

مميزات حصرية للمنطقة

- إعفاء من رسوم الاستيراد للالات والمواد الخام التي تستخدمها وحدات الإنتاج
- إصدار إيصالات المستودعات القابلة للتداول وإيصالات المستودعات المنفصلة داخل المنطقة من قبل المنظمة
- عدم التخلي عن البضائع في مستودعات منطقة أروند الحرة لمدة تصل إلى ستة أشهر
- الموقع الجغرافي الاستراتيجي في جوار دول الخليج الفارسي وخاصة الوصول إلى أسواق العراق
- الوصول إلى الموارد الطبيعية والمعدنية في محافظة خوزستان لتوريد المواد الخام للوحدات الصناعية
- وجود صناعات النفط والغاز والبتروكيماويات والصلب وبناء السفن وغيرها داخل المنطقة وفي محافظة خوزستان
- وجود وسائل نقل مشتركة (سكك حديدية ، مطار دولي ، طرق برية وبحرية)
- وجود غرفتين تجاريتين في المنطقة (غرفة تجارة عبادان وغرفة تجارة خرمشهر)
- وجود مكتبين אמينيون وغرفتي نقابة وأكثر من ٢٠٠٠٠ وحدة نقابة في العديد من المجالات ضمن النطاق
- وجود مينايعن (عبادان وخرمشهر) بالمنطقة مزودان بمعدات الموانئ الحديدية والآلية
- حيازة الجمارك المتخصصة لاستيراد الأقمشة (جمارك خرمشهر وعبادان) داخل المنطقة
- أكبر منطقة تصدير في البلاد
- إنشاء الجمارك الإيرانية في المواقع الصناعية لتسهيل دخول وخروج البضائع للوحدات الإنتاجية
- إمكانية دخول الرعايا الأجانب إلى المنطقة دون الحاجة إلى تأشيرة



• منظر لرفصيف بعباد خرمشهر



• منظر الشركة الحديد و الصلب جهان آرا

التجارة البحرية في منطقة أروند الحرة

مع وجود ميناءين كبيرين (خرمشهر وعبادان) داخل منطقة أروند الحرة، أصبحت التجارة والأشغال الاقتصادية ذات الصلة (بما في ذلك التجارة والشحن والتحميل والتفريغ والتخزين والعبور وتوريد البضائع، وما إلى ذلك) واحدة من الأنشطة الرئيسية أعدها في المنطقة قد تقررت.

تبلغ مساحة ميناء خرمشهر ٢٣٠ هكتارًا في شمال غرب الخليج الفارسي، في البلد المجاور للعراق، عند التقاء نهرى أروندرود و كارون في مدينة خرمشهر، وهو أحد موانئ الحاويات الاستراتيجية في البلاد. لهذا الميناء تاريخ طويل في التجارة البحرية، وقد بدأ إنشاء وتشغيل أرصفة خاصة لقبول السفن العابرة للمحيطات في هذا الميناء منذ السنوات الأولى من عام ١٩٢١ م. ميناء خرمشهر متصل بالخليج الفارسي بنهر أروند و يبلغ طول النهر من مصب أروند إلى ميناء خرمشهر ٦٢ ميلًا بحريًا. تتراوح طاقة ميناء خرمشهر لتفريغ البضائع العامة بين ٤٠٠٠ و ٦٠٠٠ طن في اليوم. يعمل ميناء خرمشهر بمعدات الموانئ الحديثة بقدرة على استقبال ٣٥٠٠٠٠ طن من البضائع سنويًا في مجال إستيراد وتصدير الحاويات والبضائع السائبة ومن إلى دول حول العالم. سهولة الاتصال والوصول إلى خطوط الاتصالات الدولية عن طريق البحر والجو والطرق والمسكك الحديثة، مع وجود أكبر محطة ركاب بحرية في البلاد، و استخدام معدات تفريغ و تحميل الحاويات الحديثة، و طريقة العبور الأكثر اقتصاداً في البلاد، و رصيف خاص للركاب الغرض من تحميل السفن Ro-Ro، و وجود مركز متخصص لتدريب البحارة و الوصول إلى مصالير المياه العذبة من المزايا الخاصة لتخليص البضائع من ميناء خرمشهر.

مؤشرات ميناء خرمشهر

مستودع مسقوف	مستودع مفتوح	عدد الأرصفة	طول الأرصفة	سعة الحاوية	سعة السائبة	عمق الغاطس
١٣٧٦٠٠ متر مربع	٣٤١٨٢٧ متر مربع	٢١	٣٣٢٦ متر	٣٠٠ الف TEU	٥/٣ مليون طن	٦ أمتار

ميناء عبادان بمساحة حوالي ٥/٦ هكتار يقع على مشارف أروندرود و في وسط مدينة عبادان. كما يستخدم رصيف ميناء عبادان متعدد الأغراض لأنشطة الصيد ومن الممكن قبول جميع أنواع السفن التي تصل سعتها إلى ٥٠٠ طن. المرمونة في قبول جميع أنواع السفن من ٦٠ طنًا إلى ٢٠٠٠ طن، كونها مجاورة لميناء خرمشهر و تتمتع بجميع ميزات الإبحال بها من المزايا الأخرى لميناء عبادان.

مؤشرات ميناء عبادان

مستودع مسقوف	مستودع مفتوح	عدد الأرصفة	طول الأرصفة	سعة الحاوية	سعة السائبة	عمق الغاطس
٢٠٠٠ متر مربع	٢٦٠٠٠ متر مربع	٧	٣٠٠ متر	٤٣ ألف طن	٥/٥ أمتار	



ARVAND
FREE ZONE

التجارة الجوية والسكك الحديدية والأرض في منطقة أروند الحرة

الشلاجية

تقع منطقة شلارجة الحدودية في شمال غرب المنطقة وعلى مسافة ١٢ كيلومتراً من خرمشهر ، وتعتبر محطة شلارجة الحدودية جسر الاتصال الرئيسي بين إيران والعراق في جنوب غرب البلاد. حاجة العراق الماسة لجميع أنواع السلع والخدمات فرصة إستراتيجية خاصة للإيرانيين.

يظهر الوصول والمغادرة اليومية لعملاء شاحنات الترانزيت والتصدير من هذا المعبر هذه الفرصة الذهبية. يجري الإنهاء من إنشاء المجمع اللوجستي الذي تبلغ مساحته ٧٠٠ هكتار ، والمستودع المغطى لشركة غلفا ايجنسي بمساحة ٦٤٠٠ متر على موقع بمساحة ٥٥ هكتاراً ، ومرقفاً للتخزين البارد باستثمارات من القطاع الخاص ، إنشاء فرعي بنك صادرات إيران و البنك الوطني الإيراني و خدمة طوارئ ١١٥ ، والمحطات اللوجستية للشركة أنديشه خلقي بندر، و حمادي للتجارة، ومحطة تطوير تصدير الأسمنت أروند ، بالإضافة إلى مجمع الرفاهية الصناعية والتجارية لشركة المحور الذهبي ، المحطة المانية لمبارك ساتلات كارون تمثل الشركة جزءاً من تخصص ومواصفات المحطة الإستراتيجية لمحطة شلارجة. من ناحية أخرى ، ترتبط ٦ هكتارات من مساحة ١١ هكتاراً من هذه المحطة بموقع الركاب.

مطار آية الله جمي عبادان الدولي

مطار عبادان الدولي هو مطار عام و شحن بمساحة ٣٥٤ هكتار في الجزء الشرقي من مدينة عبادان و يقع على ارتفاع ٦ أمتار فوق مستوى سطح البحر. يمتلك مطار عبادان الذي يعود تاريخه إلى قرن من الزمان له محطتان ، و مدرج رئيسي بطول ٣٤٠٠ متر ، و مدرج ثانوي بطول ٢٤٠٠ متر ومجهز بنظام الملاحة الجوية الحديثة (أجهزة DVOR و ILS). يقع مطار عبادان في موقع سباني بمنطقة أروند الحرة و يعتبر مطار عبادان نفسه أحد المزايا الأساسية والاستراتيجية للمنطقة.

المطار لديه القدرة على إستقبال ٨ طائرات ذات جسم عريض في منحدر طيران واحد في نفس الوقت. نظراً لأنه تم بناء هذا المطار وفقاً للمعايير الدولية ، فإنه قادر على قبول الطائرات الكبيرة مثل بوينج ٧٤٧ وإيرباص ٣٤٠.



**ARVAND
FREE ZONE**



منظر لمعرض الشلارجة التجاري

الصناعة في منطقة أروند الحرة

تأسست الصناعة في شكلها الحديث مع بناء مصفاة أروند الحرة في عبادان ثم مع إنشاء صناعات أخرى في المنطقة وهي معروفة كأحد الركائز الأساسية للمنطقة أروند الحرة.

حالياً، تمتلك هذه المنطقة موقعين صناعيين، بما في ذلك موقع عبادان الصناعي وموقع خرمشهر الصناعي بمساحة إجمالية تبلغ ٩٢٠٠ هكتار في هذا الموقع، يوجد أكثر من ٢٠٠ وحدة إنتاج ذات استثمارات مختلفة مثل الصناعات المعدنية والصناعات الكيماوية والصناعات البتر وكيماوية النهائية والمنسوجات والأغذية والمعالن غير المعدنية والإلكترونيات وما إلى ذلك، و معظمها يحتوي على منتجات تصدير.

النظر في ضرورة التخطيط المقتن لإنشاء واستكمال البنية التحتية في الأراضي الصناعية والقيام بالعمليات والخدمات اللازمة في جميع المجالات (الفنية والمالية والإدارية والخدمية والقانونية والتطعيمية) وغيرها من الخدمات التي تحتاجها جميع صناعات الوحدات الإنتاجية مركزياً في الموقع المذكور. مما جعل عملية تسليم الأرض للمستثمرين في أسرع وقت ممكن وبأقل تكلفة في هذا الموقع، بناءً على المعايير البيئية، تم الانتهاء من تقييم الاحتياجات الصناعية ودراسات المخطط الصناعي الرئيسي داخل الموقع، كما تم تنفيذ مشاريع البناء والبنية التحتية من قبل منظمة منطقة أروند الحرة من أجل إنشاء مناصب مناسبة لجذب الاستثمار تشمل مزايا الموقع الصناعي الفصول السريع إلى أربع طرق للنقل الدولي (السكك الحديدية والطرق الأرضية والمياه والجوية)، والمؤسسة الجمركية، والقرب من ميناء خرمشهر وعبادان، ومطلة تصدير شلمجة، ومنطقة ماهشهر الإقتصادية الخاصة ومجمع الإسام الخميني للبتروكيماويات القرب من محافظة البصرة العراقية، وذلك باستخدام مزايا المناطق الحرة مثل دخول الآلات والمواد الخام للوحدات الإنتاجية إلى الموقع الصناعي دون دفع الرسوم الجمركية.

بعد إنشاء محطات إطفاء في الموقع الصناعي مع محركات إطفاء متطورة وعشب صناعي بالإضافة إلى جميع خدمات التنظيف والصيانة البيئية التحتية من بين التدابير الأخرى للمنطقة أروند الحرة داخل الموقع الصناعي.

سكة حديد خرمشهر

بعد سكة حديد خرمشهر من أهم خطوط السكك الحديدية في البلد والتي تلعب دوراً مهماً في حركة البضائع والركاب وتصدير وإستيراد البضائع المختلفة. لخرمشهر تأثير كبير على تقدم المنطقة وتطورها بسبب موقعها في المنطقة الحدودية وقربها من الخليج الفارسي وتوافر طرق الاتصال بالسكك الحديدية والبحرية. خط سكة حديد خرمشهر متصل بخط شلمجة وإستمراره يندمج مع السكة الحديد العراقية في مدينة البصرة. بعد إكمال خط السكة الحديد العراقية سيتم ربط هذا المشروع بحدود شرق المتوسط الأخرى على عدة مراحل، ويمكن أن يتسبب هذا الموضوع في إحداث تغيير كبير في مجال ترانزيت ونقل البضائع والركاب في المنطقة. إكتملت خطة ربط خرمشهر بخط سكة حديد شلمجة وإستمرارها إلى مدينة البصرة وربطها بسكة حديد العراق الوطنية بطول ١٧ كيلومتراً في إيران و جاري تنفيذ إستمرارها إلى مدينة البصرة في العراق. ترتبط السكة الحديدية في البلاد بالعراق ودول شرق البحر الأبيض المتوسط من خلال منطقة أروند الحرة حتى الآن، تم تعديد خط سكة حديد شلمجة إلى نقطة الصفر الحدودية و هو قيد التشغيل.



السياحة في منطقة أروند الحرة

وجود مناطق جذب سياحي وطرق وصول متعددة (طرق وسكك حديدية ومطار وبحر) ، والقرب من مدن أخرى في المحافظة ، ومجمعات تجارية حديثة وتقليدية بمختلف السلع والبساتين والثقافة المحلية ، فضلاً عن الهدايا التذكارية الرائعة في مدن عبادان ، خرمشهر و جزيرة مينو جعلت من منطقة أروند الحرة إحدى الوجهات السياحية في جنوب البلاد ، بحيث تصبح الرحلة إلى أروند رحلة لا تنسى لجميع الناس. جعل المناخ شبه الصحراوي في المنطقة المسافرين يسافرون إلى المنطقة على مدار السنة ويكثفون الاستفادة من العباد من الفنادق ومراكز الترفيه.

من أشهر الأماكن السياحية في المنطقة متحف عبادان للتراث الثقافي، وحديقة متحف عبادان للدفاع المقدس، ومتحف عبادان للحياة البرية، ومتحف عبادان للفن المعاصر، ومتحف بيت البزوين عبادان، ومتحف المتكربين عبادان، ومتحف خرمشهر الحربي، ومسجد خرمشهر الكبي، شاطئ خرمشهر الجميل بحيرة الناصري، جسر جهان آراء، شاطئ أرفاند الجميل، نهري بهمنشهر وكرون، كنيسة عبادان، سينما نطق، مناطق البواردة وبريم و مصفاة نطق عبادان، كلية نطق عبادان، مقبرة أرمينية وغيرها الكثير.

تضم المنطقة أسواقاً تقليدية وحديثة، وأشهرها مجمع بريان التجاري الترفيهي، سوق سيف، سوق الصفاء، كزازال، ومجمع أروند التجاري، السوق المركزي، شارع ته لاجي، ومجمع كادوس،

تعتبر أسماك الصبور، قلبه ماهي، مدفونه السمك، سمك محشي جنوبي، أمجست، فلافل، من الأطباق التقليدية لهذه المنطقة التي يمكن للسياح شراؤها في نهاية رحلتهم ، وكذلك الهدايا التذكارية مثل التمر والحضيات وكعك التمر وخبز التمر والتوابل، شراء الأسماك الطازجة ، الجمبري.

هناك عدة طرق للسفر إلى المنطقة، بالإضافة إلى السيارات الخاصة ، يمكن للمسافرين السفر إلى المنطقة بالحافلات من الطرق المؤدية إلى مدينتي عبادان وخرمشهر ، ويشار إلى أن مدينتي عبادان وخرمشهر بها محطات ركاب خارج المدينة. كما يوفر سكة حديد خرمشهر إمكانية نقل الركاب المحليين والأجانب مع العديد من مرافق الراحة والوصول من خلال سيارات الأجرة في المدينة.

يتمتع مطار عبادان الدولي بالقدرة على تقديم الخدمات لركاب الرحلات الخارجية والداخلية في المنطقة الحرة في أروند. في عام ٢٠١٨ ، كان هناك ٧٩١٤ هبوطاً وإقلاصاً للطائرات في هذا المطار ، وتم نقل ٦،٤٨١،١٩٧ كجم من البضائع و ٦٠٤،٦١٥ راكباً عبره.

تستقبل قاعة الركاب في محطة شلامجة الحدودية ، والتي تبلغ مساحتها حوالي ٤٥٠٠ متر مربع من البنية التحتية للمباني وحوالي ١٧٠٠ متر مربع من المظلة ، مئات الآلاف من الركاب المحليين والأجانب كل عام ، باستخدام التصميم المعماري الحديث للرفاهية من الزوار والمسافرين.

من خلال محطات الركاب البحرية الدولية في المنطقة في خرمشهر و عبادان ، تنقل القوارب حوالي ٣٠٠ راكب يومياً من هذه الموانئ إلى الدول المجاورة. وتجدر الإشارة إلى أن المحطات المذكورة لديها القدرة على تقديم خدمات إلى ٢٠٠٠ راكب في اليوم.

تضفي محطة السفر البحري في خرمشهر بمعايير جميلة وكبيرة ومساحة تزيد عن ٦ آلاف متر مربع في منطقة الخليج الفارسي. هذه المحطة التي تبلغ مساحتها مائة متر وبسعة يومية ١٢٠٠ راكب تقدم خدماتها لركاب حدود خرمشهر البحرية.



● منظر على بستان المنطقة



المراكز العلمية والمعرفية في منطقة أروند الحرة

يعد التطور التعليمي والثقافي للمجتمعات المحلية إلى جانب تطوير الصناعة والتجارة والسياحة، أحد أهم مناهج منظمة منطقة أروند الحرة التي تُعرف بأحد مكونات التنمية البشرية والاقتصادية. وجود أكثر من ١٢ جامعة (جامعة آزاد، جامعة حكومية، جامعة بيام نور، جامعة غير ربحية، جامعة علمية وتطبيقية، و مركز تعليمي دولي) بمجالات دراسية متنوعة (أكثر من ٢٥٠ مجالاً و ٢٠ ألف طالب) في المنطقة، يظهر أن المعرفة لها أهمية ومكانة خاصة في مناهج منظمة منطقة أروند الحرة.

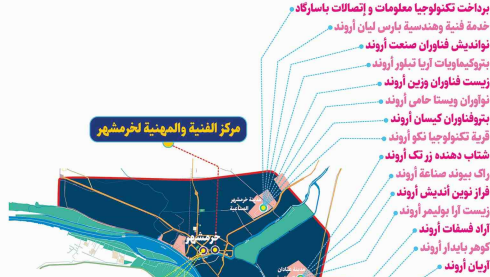
تم تطوير الجامعات أروند مع التركيز على مجالات المتعلقة بالصناعات الكيماوية والبترولية والبحرية والتجارة والإقتصاد. من خلال تدريب طلاب المتخصصين، ساعدت هذه المجالات في توفير رأس المال الإجتماعي والقوى العاملة التي تحتاجها الصناعات والشركات في أروند. أدى إنشاء مراكز دولية في الجامعات الإقليمية بهدف قبول طلاب الأجانب إلى نقل المعرفة العالمية إلى المنطقة.

من بين القدرات التي تم إنشاؤها بواسطة المنصات العلمية، هي إنشاء مركز الابتكار والتسريع. تم إنشاء هذا المركز بهدف مساعدة في توفير البنية التحتية للأجهزة والبرامج للمهتمين بإنشاء شركة ويقدم خدمات مثل توفير رأس المال والتوجيه وخلق روابط بين هذه المجموعات والإستراتيجيين.

إنشاء شركات قفزة على المعرفة في المناطق الحرة مع نهج الإنتاج التصديري، جذب رأس المال الأجنبي وإنتاج المشترك مع شركات الأجنبية، التعاون التكنولوجي، وإنشاء أعمال تجارية مبتكرة ذات قدرة على التعاون التصديري هي على جدول أعمال المناطق الحرة.

مع إستقرار في مناطق الحرة، يمكن للشركات القفزة على المعرفة الاستفادة من ميزات القانوني للمناطق الحرة (مثل التسهيلات والعميزات المتعلقة بالجمارك، وتوظيف القوى العاملة، الضرائب وتحويلات العملات الأجنبية) بالإضافة إلى الدعم والتسهيلات الخاصة للشركات القائمة على المعرفة.

شركات القائمة على المعرفة نشطة في أروند



جامعات ومراكز علمية في أروند

- جامعة خرمشهر للعلوم البحرية والتكنولوجيا
- جامعة آزاد الإسلامية فرع خرمشهر الدولي
- جامعة بيام نور فرع خرمشهر
- جامعة نطق آبادان
- جامعة آبادان للعلوم الطبية
- مؤسسة أروندان للتعليم العالي غير الربحي
- مؤسسة مهر أروند التعليمية غير الربحي
- جامعة أروند للعلوم التطبيقية
- جامعة فرهنگیان
- برفدیس جامعة ترویتت همردس
- جامعة آزاد الإسلامية فرع آبادان
- جامعة بيام نور فرع آبادان

مركز الفنية والمهنية لآبادان

**ARVAND
FREE ZONE**



منظر كلية عبادان للصناعات النظيفية



منظر لنهر أروند الصغير